



## GUBERNUR KEPULAUAN RIAU

### KEPUTUSAN GUBERNUR KEPULAUAN RIAU NOMOR 1050 TAHUN 2019

#### TENTANG

#### PENCADANGAN KAWASAN KONSERVASI PERAIRAN, PESISIR DAN PULAU-PULAU KECIL PROVINSI KEPULAUAN RIAU

#### GUBERNUR KEPULAUAN RIAU,

- Menimbang** : a. bahwa berdasarkan ketentuan Pasal 27 ayat (1) dan ayat (2) Undang-Undang Nomor 23 Tahun 2014 tentang Pemerintahan Daerah, maka Daerah Provinsi diberi kewenangan untuk mengelola sumber daya alam yang berada di wilayahnya, salah satunya adalah konservasi;
- b. bahwa dalam rangka optimalisasi pemanfaatan sumberdaya alam di laut wilayah Provinsi Kepulauan Riau dengan pencadangan kawasan konservasi sebagai dimaksud dalam huruf a, maka perlu menetapkan Pencadangan Kawasan Konservasi Perairan, Pesisir dan Pulau-Pulau Kecil Provinsi Kepulauan Riau;
- c. bahwa berdasarkan pertimbangan sebagaimana dimaksud dalam huruf a dan huruf b perlu menetapkan Keputusan Gubernur Kepulauan Riau;
- Mengingat** : 1 Undang-Undang Nomor 5 Tahun 1990 tentang Konservasi Sumberdaya Alam Hayati dan Ekosistemnya (Lembaran Negara Republik Indonesia Tahun 1990 Nomor 49, Tambahan Lembaran Negara Republik Indonesia Nomor 3419);
- 2 Undang-Undang Nomor 25 Tahun 2002 tentang Pembentukan Provinsi Kepulauan Riau (Lembaran Negara Republik Indonesia Tahun 2002 Nomor 111, Tambahan Lembaran Negara Republik Indonesia Nomor 4237);
- 3 Undang-Undang Nomor 31 Tahun 2004 tentang Perikanan (Lembaran Negara Republik Indonesia Tahun 2004 Nomor 118, Tambahan Lembaran Negara Republik Indonesia Nomor 4433) sebagaimana telah diubah dengan Undang-Undang Nomor 45 Tahun 2009 tentang Perubahan Atas Undang-Undang Nomor 31 Tahun 2004 tentang Perikanan (Lembaran Negara Republik Indonesia Tahun 2009 Nomor 154, Tambahan Lembaran Negara Republik Indonesia Nomor 5073);
4. Undang-Undang Nomor 27 Tahun 2007 tentang Pengelolaan Wilayah Pesisir dan Pulau-pulau Kecil (Lembaran Negara Republik Indonesia Tahun 2007 Nomor

- 84, Tambahan Lembaran Negara Republik Indonesia Nomor 4739) sebagaimana telah diubah dengan Undang-Undang Nomor 1 Tahun 2014 tentang Perubahan Atas (Lembaran Negara Republik Indonesia Tahun 2014 (Lembaran Negara Republik Indonesia Tahun 2014 Nomor 2, Tambahan Lembaran Negara Republik Indonesia Nomor 5490);
- 5 Undang-Undang Nomor 23 Tahun 2014 tentang Pemerintahan Daerah (Lembaran Negara Republik Indonesia Tahun 2014 Nomor 244, Tambahan Lembaran Negara Republik Indonesia Nomor 5587) sebagaimana telah diubah beberapa kali dan terakhir dengan Undang-Undang Nomor 9 Tahun 2015 tentang Perubahan Kedua atas Undang-Undang Nomor 23 Tahun 2014 Tentang Pemerintahan Daerah (Lembaran Negara Republik Indonesia Tahun 2015 Nomor 58, Tambahan Lembaran Negara Indonesia Nomor 5679);
  - 6 Peraturan Pemerintah Nomor 60 Tahun 2007 tentang Konservasi Sumberdaya Ikan (Lembaran Negara Republik Indonesia Tahun 2007 Nomor 134, Tambahan Lembaran Negara Republik Indonesia Nomor 4779);
  7. Keputusan Presiden Nomor 60/P Tahun 2016 tentang Pengesahan Pemberhentian Wakil Gubernur Kepulauan Riau Masa Jabatan Tahun 2016-2021 dan Pengesahan Pengangkatan Gubernur Kepulauan Riau Sisa Masa Jabatan Tahun 2016-2021;
  8. Keputusan Presiden Nomor 44/P Tahun 2018 tentang Pengesahan Pengangkatan Wakil Gubernur Kepulauan Riau Sisa Masa Jabatan Tahun 2016-2021;
  9. Peraturan Menteri Kelautan dan Perikanan Nomor PER.17/MEN/2008 tentang Kawasan Konservasi di Wilayah Pesisir dan Pulau-pulau Kecil;
  10. Peraturan Menteri Kelautan dan Perikanan Nomor PER.02/MEN/2009 tentang Tata Cara Penetapan Kawasan Konservasi Perairan;
  11. Peraturan Menteri Kelautan Dan Perikanan Nomor PeER.30/MEN/2010 tentang Rencana Pengelolaan dan Zonasi Kawasan Konservasi Perairan;

**MEMUTUSKAN :**

**Menetapkan** :

**KESATU** : Pencadangan Kawasan Konservasi Perairan, Pesisir dan Pulau-Pulau Kecil Provinsi Kepulauan Riau.

**KEDUA** : Titik Koordinat dan Peta Pencadangan Kawasan Konservasi Perairan sebagaimana dimaksud pada diktum KESATU disebutkan dalam Lampiran I dan Lampiran II Keputusan ini.

**KETIGA** : Tujuan Pencadangan Kawasan Konservasi sebagaimana dimaksud pada diktum KESATU adalah :

1. Melindungi dan melestarikan sumberdaya ikan serta tipe-tipe ekosistem penting di perairan untuk menjamin keberlanjutan fungsi ekologisnya;
2. Mewujudkan pemanfaatan sumberdaya ikan dan ekosistemnya serta jasa lingkungannya secara berkelanjutan;
3. Melestarikan kearifan lokal dalam pengelolaan sumberdaya ikan didalam dan/atau disekitar kawasan konservasi perairan; dan
4. Meningkatkan kesejahteraan masyarakat disekitar kawasan konservasi perairan.

**KEEMPAT** : Dengan ditetapkannya Keputusan ini maka Keputusan Gubernur Kepulauan Riau Nomor 1304 Tahun 2018 tentang Pencadangan Kawasan Konservasi Perairan, Pesisir dan Pulau-Pulau Kecil Provinsi Kepulauan Riau dicabut dan dinyatakan tidak berlaku.

**KELIMA** : Keputusan Gubernur ini mulai berlaku pada tanggal ditetapkan.

Ditetapkan di Tanjungpinang  
pada tanggal 22 NOVEMBER 2019

**Plt. GUBERNUR KEPULAUAN RIAU,  
WAKIL GUBERNUR**



**Salinan** : Keputusan ini disampaikan kepada Yth :

1. Menteri Kelautan dan Perikanan Republik Indonesia di Jakarta;
2. Bupati Bintan di Kabupaten Bintan;
3. Bupati Lingga di Kabupaten Lingga;
4. Bupati Natuna di Kabupaten Natuna;
5. Wali Kota Batam di Kota Batam;
6. Sekretaris Daerah Provinsi Kepulauan Riau di Tanjungpinang;
7. Kepala Badan Perencanaan, Penelitian dan Pengembangan Provinsi Kepulauan Riau di Tanjungpinang;
8. Kepala Biro Hukum Setda Provinsi Kepulauan Riau di Tanjungpinang;

Lampiran I : Keputusan Gubernur Kepulauan Riau

Nomor : 1050 TAHUN 2019

Tanggal : 22 NOVEMBER 2019

**PENCADANGAN KAWASAN KONSERVASI PERAIRAN,  
PESISIR DAN PULAU-PULAU KECIL PROVINSI KEPULAUAN RIAU**

TITIK KOORDINAT PENCADANGAN KAWASAN KONSERVASI PERAIRAN  
PROVINSI KEPULAUAN RIAU

**1. Kawasan Konservasi Perairan Kabupaten Bintan**

**A. Bintan I**

Kawasan Konservasi Perairan

Luas Kawasan : 185. 078,46 Hektar

Unit Pengelola : Dinas Kelautan dan Perikanan Provinsi Kepulauan  
Riau Bidang Konservasi, Kelautan dan Pengawasan

Jenis Kawasan : Taman Wisata Perairan

NO	BUJUR TIMUR			LINTANG UTARA		
	DERAJAT	MENIT	DETIK	DERAJAT	MENIT	DETIK
Bintan Timur Luas Kawasan : 182.013,58 Hektar						
1	104	35	0.58	1	12	54.20
2	104	56	29.99	1	3	2.44
3	104	56	29.99	0	38	24
4	104	34	48.00	0	38	24
5	104	34	23.10	0	47	52.83
6	104	34	30.07	0	47	52.47
7	104	35	17.23	0	47	33.32
8	104	36	1.49	0	47	30.56
9	104	36	33.26	0	48	52.14
10	104	37	0.93	0	50	4.36
11	104	36	45.22	0	50	31.77
12	104	36	49.91	0	50	44.11
13	104	37	11.65	0	51	35.71
14	104	37	14.19	0	51	45.73
15	104	39	30.93	0	53	33.77
16	104	39	53.90	0	53	58.18
17	104	39	54.34	0	55	26.54

18	104	39	24.01	0	55	26.90
19	104	38	21.41	0	56	47.38
20	104	38	6.43	0	58	37.26
21	104	38	2.80	0	59	13.74
22	104	38	56.30	1	3	18.54
23	104	37	57.47	1	5	58.04
24	104	34	37.95	1	9	20.26
25	104	34	33.30	1	11	37.02
Berakit						
Luas Kawasan : 4.454,08 Hektar						
1	104	27	43.7	1	12	42.9
2	104	30	40.6	1	12	56.0
3	104	32	50.6	1	15	10.4
4	104	34	56.3	1	14	51.6
5	104	35	8.1	1	14	11.6
6	104	33	1.1	1	13	47.6
7	104	32	28.5	1	13	19.3
8	104	32	28.5	1	13	19.3
9	104	32	26.1	1	13	11.6
10	104	32	28.8	1	13	6.0
11	104	32	24.0	1	12	56.3
12	104	32	28.1	1	12	44.9
13	104	32	27.5	1	12	12.4
14	104	31	59.6	1	11	46.2
15	104	31	46.6	1	11	4.6
16	104	30	56.6	1	10	47.4
17	104	30	1.9	1	10	37.4
18	104	29	13.9	1	10	51.9
19	104	28	20.5	1	10	56.6
20	104	28	9.9	1	11	13.1
21	104	27	32.9	1	11	27.1

**B. Bintang II**

Kawasan Konservasi Perairan

Luas Kawasan : 1.026.284,49 Hektar

Unit Pengelola : Dinas Kelautan dan Perikanan Provinsi Kepulauan  
Riau Bidang Kelautan, Konservasi dan Pengawasan

Jenis Kawasan : Taman Wisata Perairan

NO	BUJUR TIMUR			LINTANG UTARA		
	DERAJAT	MENIT	DETIK	DERAJAT	MENIT	DETIK
1.	107	43	60,00	1	21	0,00
2.	107	58	60,00	0	49	60,00
3.	106	47	60,00	0	25	0,00
4.	106	20	60,00	1	0	0,00

**2. Kawasan Konservasi Perairan Kabupaten Lingga**

Kawasan Konservasi Perairan

Luas Kawasan : 371.085,02 Hektar

Unit Pengelola : Cabang Dinas Kelautan dan Perikanan Lingga  
Provinsi Kepulauan Riau

Jenis Kawasan : Taman Wisata

NO	BUJUR TIMUR			LINTANG		
	DERAJAT	MENIT	DETIK	DERAJAT	MENIT	DETIK
1.	104	30	21,39	0	32	39,25
2.	105	6	29,01	0	11	3,56
3.	104	59	43,08	0	17	43,48
4.	104	53	20,05	0	13	19,26
5.	104	49	36,63	0	7	59,34
6.	104	49	36,33	0	11	31,28
7.	104	48	43,79	0	12	14,59
8.	104	47	9,91	0	12	17,47
9.	104	45	11,33	0	11	23,89
10.	104	45	11,27	0	11	23,95
11.	104	45	11,25	0	11	23,95
12.	104	45	11,23	0	11	23,96
13.	104	45	11,03	0	11	23,94
14.	104	45	11,03	0	11	23,94
15.	104	45	11,02	0	11	23,94
16.	104	45	10,87	0	11	23,90
17.	104	38	0,39	0	5	48,04

18.	104	32	56,15	0	1	45,53
19.	104	32	42,15	0	1	55,59
20.	104	31	24,70	0	1	27,68
21.	104	30	59,43	0	1	21,11
22.	104	30	22,74	0	1	49,84
23.	104	29	49,31	0	1	17,01
24.	104	29	55,02	0	0	54,85
25.	104	29	45,23	0	0	45,00
26.	104	29	15,88	0	0	47,46
27.	104	28	40,83	0	0	12,99
28.	104	27	12,78	0	0	2,32
29.	104	9	12,56	0	8	57,20
30.	104	12	14,78	0	25	11,64
31.	104	18	14,54	0	26	39,76
32.	104	19	0,23	0	27	9,55
33.	104	19	41,80	0	28	14,88
34.	104	20	41,19	0	31	36,79
35.	104	30	21,39	0	32	39,25

### 3. Kawasan Konservasi Perairan Kota Batam

Kawasan Konservasi Perairan

Luas Kawasan : 65.868,44 Hektar

Unit Pengelola : Cabang Dinas Kelautan dan Perikanan Batam  
Provinsi Kepulauan Riau

Jenis Kawasan: Taman Wisata Perairan

NO	BUJUR TIMUR			LINTANG UTARA		
	DERAJAT	MENIT	DETIK	DERAJAT	MENIT	DETIK
1.	104	17	17,99	0	36	50,13
2.	104	19	41,80	0	28	14,88
3.	104	19	0,23	0	27	9,55
4.	104	18	14,54	0	26	39,76
5.	104	12	27,20	0	27	16,88
6.	103	56	12,91	0	36	21,90
7.	104	0	43,35	0	40	45,95
8.	104	13	12,01	0	40	46,00
9.	104	13	37,58	0	41	15,88
10.	104	13	16,90	0	41	5,36

#### 4. Kawasan Konservasi Perairan Kabupaten Natuna

Kawasan Konservasi Perairan

Luas Kawasan : 53.672,75 Hektar

Unit Pengelola : Cabang Dinas Kelautan dan Perikanan Natuna  
Provinsi Kepulauan Riau

Jenis Kawasan: Taman Wisata Perairan

NO	BUJUR TIMUR			LINTANG UTARA		
	DERAJAT	MENIT	DETIK	DERAJAT	MENIT	DETIK
Bunguran I Luas Kawasan : 53.672,75 Hektar						
1	108	13	39.09	4	10	45.52
2	108	16	27.73	4	13	23.89
3	108	10	21.37	4	20	30.11
4	107	55	49.69	4	8	37.92
5	108	1	9.33	4	2	8.61
Bunguran II Luas Kawasan : 53.317,21 Hektar						
1	108	18	49.26	3	44	12.41
2	108	28	18.8	3	44	19.28
3	108	28	17.47	3	51	50.16
4	108	40	5.71	3	57	40.15
5	108	31	32.78	4	14	35.07
6	108	14	55.6	4	6	43.33
Bunguran III 121.827,1 Hektar						
1	108	1	5.71	3	31	8.33
2	108	10	13.75	3	36	4.15
3	108	9	22.58	3	37	47.44
4	108	6	45.54	3	34	13.84
5	108	3	44.98	3	50	7.97
6	108	2	55.68	3	51	33.23
7	107	53	59.03	3	46	54.87
Pulau Laut Luas Kawasan : 39.134,77 Hektar						
1	107	59	57.75	4	48	3.25
2	108	1	25.93	4	48	3.63
3	108	5	14.17	4	37	40.11
4	108	3	50.57	4	34	23.98

5	108	1	10.61	4	31	2.08
6	107	59	44.86	4	31	1.72
7	107	52	23.21	4	39	13.08
8	107	52	23.21	4	41	45.79
9	107	56	50.58	4	43	13.23
Serasan						
Luas Kawasan : 29.462,68 Hektar						
1	109	6	57	2	26	8.49
2	109	9	19.33	2	26	8.58
3	109	10	26.35	2	40	0.19
4	109	8	16	2	40	0
5	109	6	56	2	33	58
6	108	57	45.02	2	33	57.13
7	108	57	45.32	2	30	45.85
8	108	55	26.61	2	30	45.48
9	108	55	26.928	2	27	24.18
10	109	6	56.87	2	27	25.02
11	109	10	17	2	36	13

**Plt. GUBERNUR KEPULAUAN RIAU,  
WAKIL GUBERNUR**

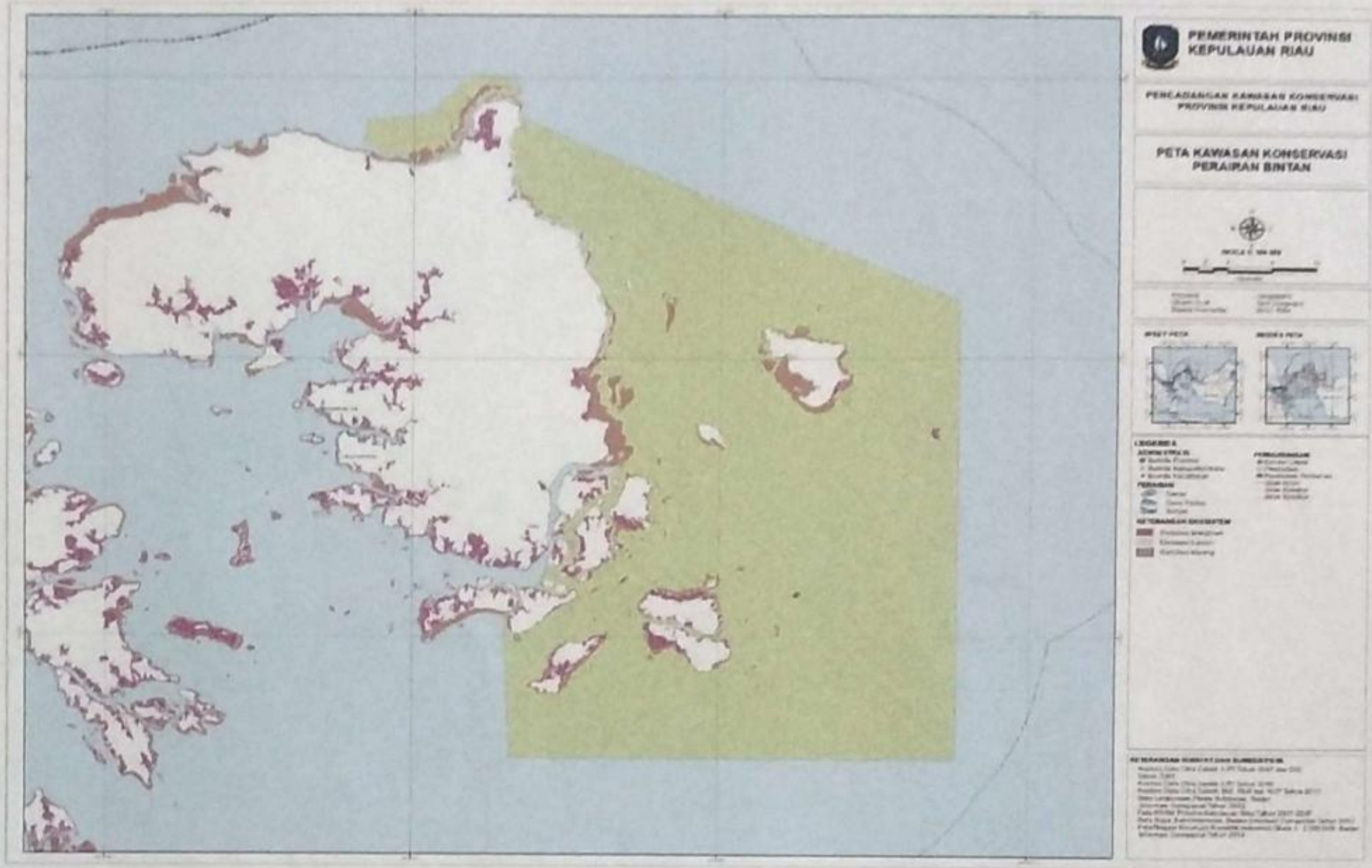


Lampiran II : Keputusan Gubernur Kepulauan Riau  
Nomor : 1050 TAHUN 2019  
Tanggal : 22 NOVEMBER 2019

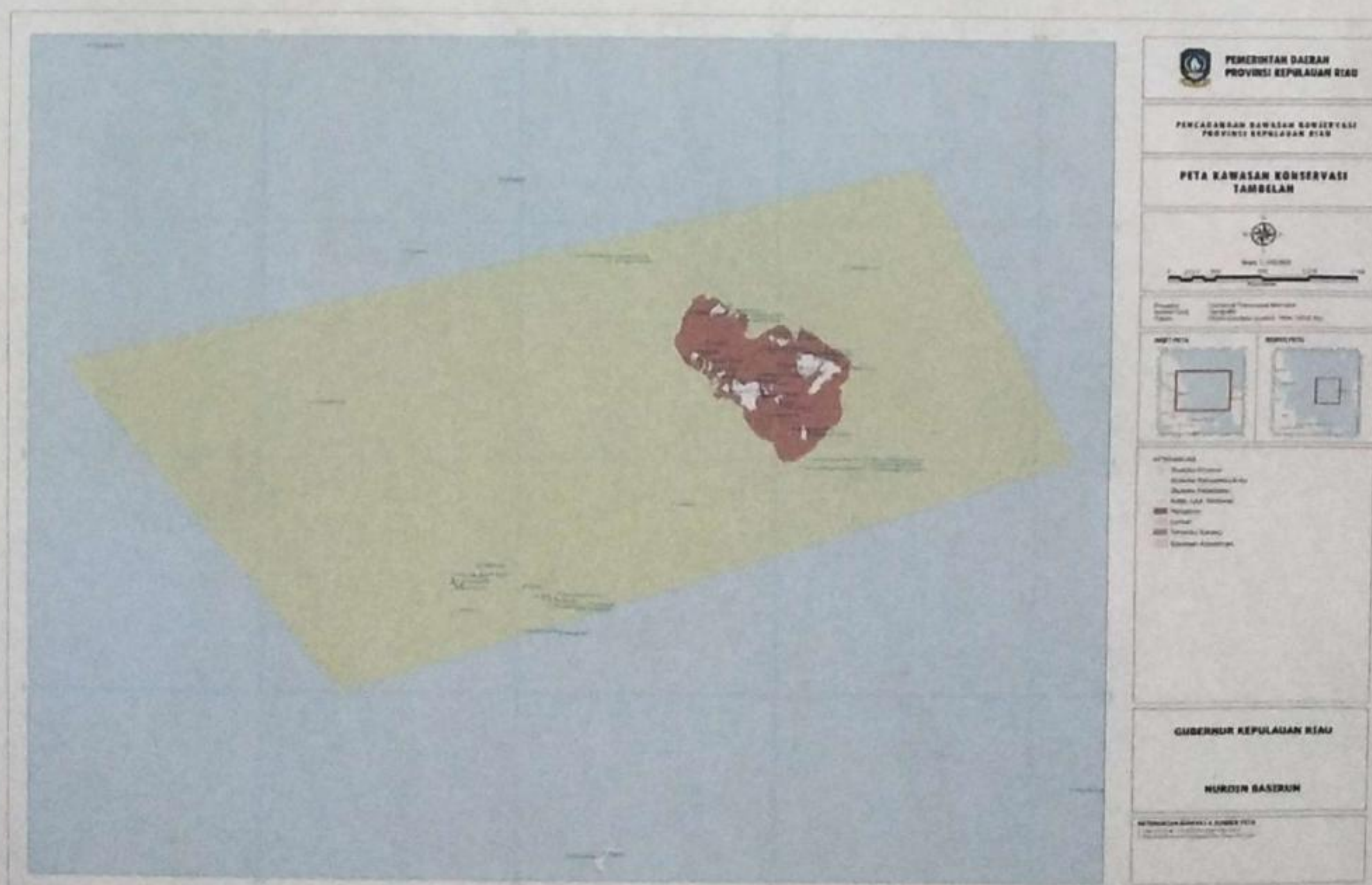
**PENCADANGAN KAWASAN KONSERVASI PERAIRAN,  
PESISIR DAN PULAU-PULAU KECIL PROVINSI KEPULAUAN RIAU**

PETA PENCADANGAN KAWASAN KONSERVASI PERAIRAN PROVINSI  
KEPULAUAN RIAU

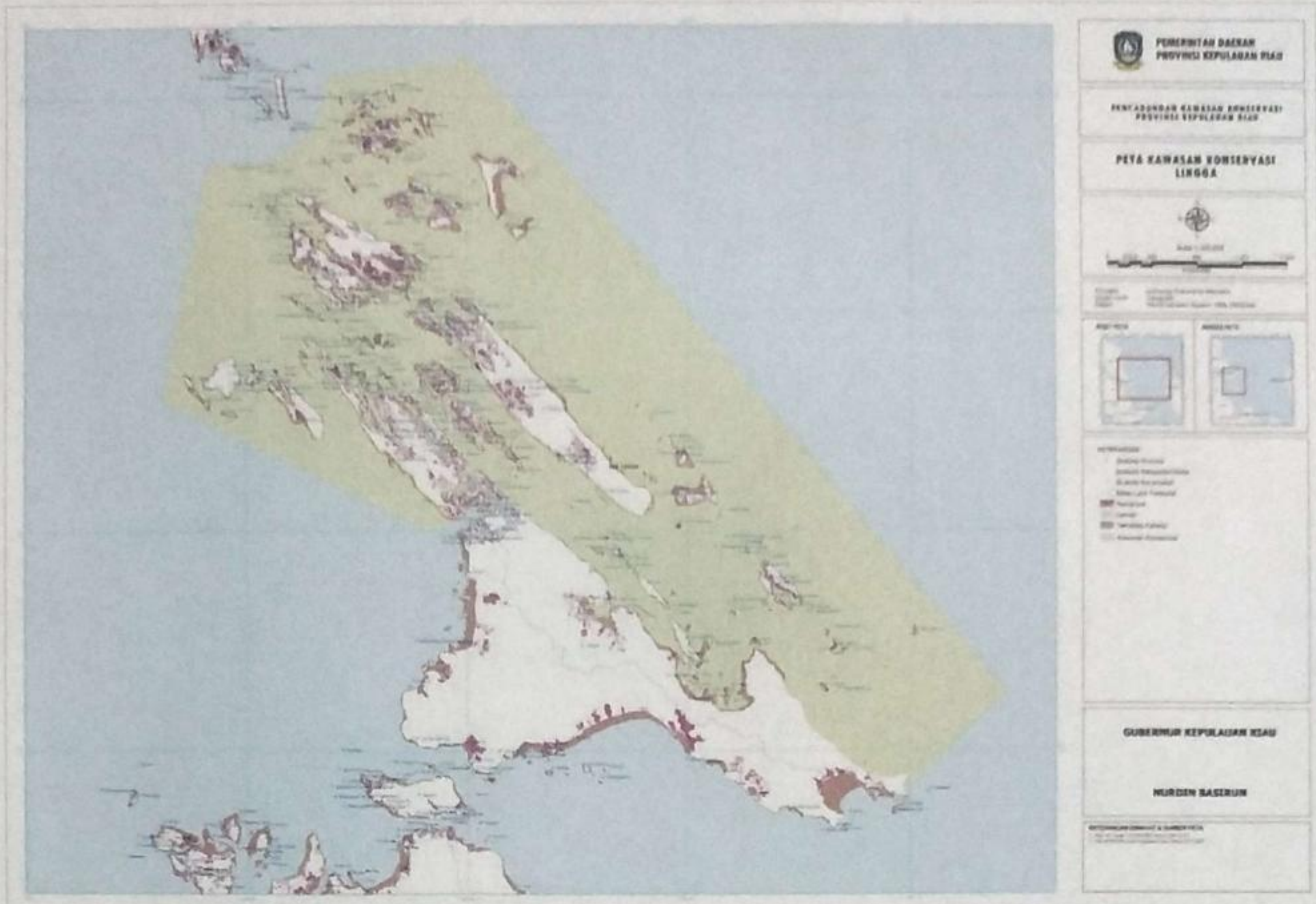
**a. Kawasan Konservasi Perairan Bintang I**



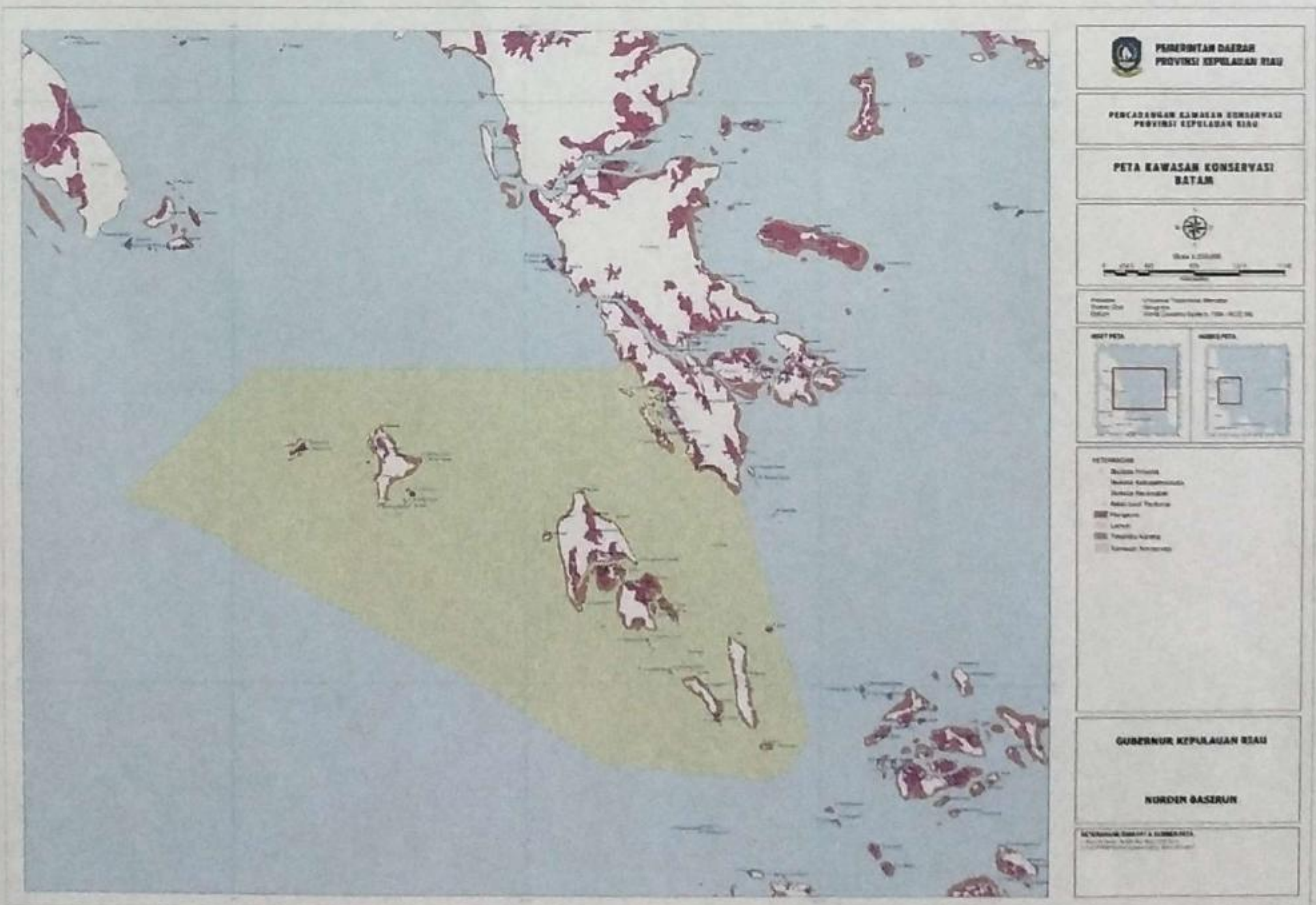
**b. Kawasan Konservasi Perairan Bintang II**



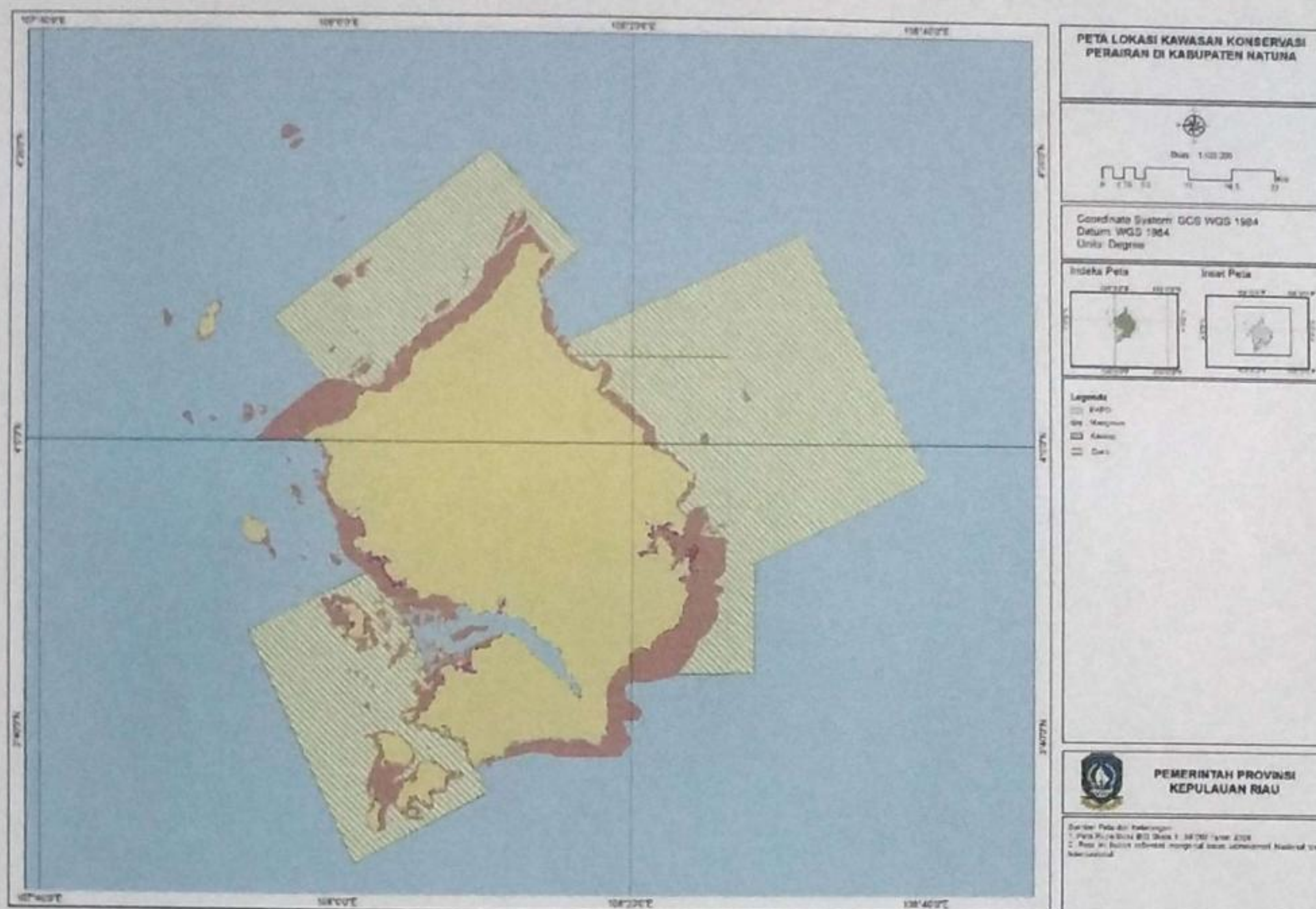
### c. Kawasan Konservasi Perairan Lingga



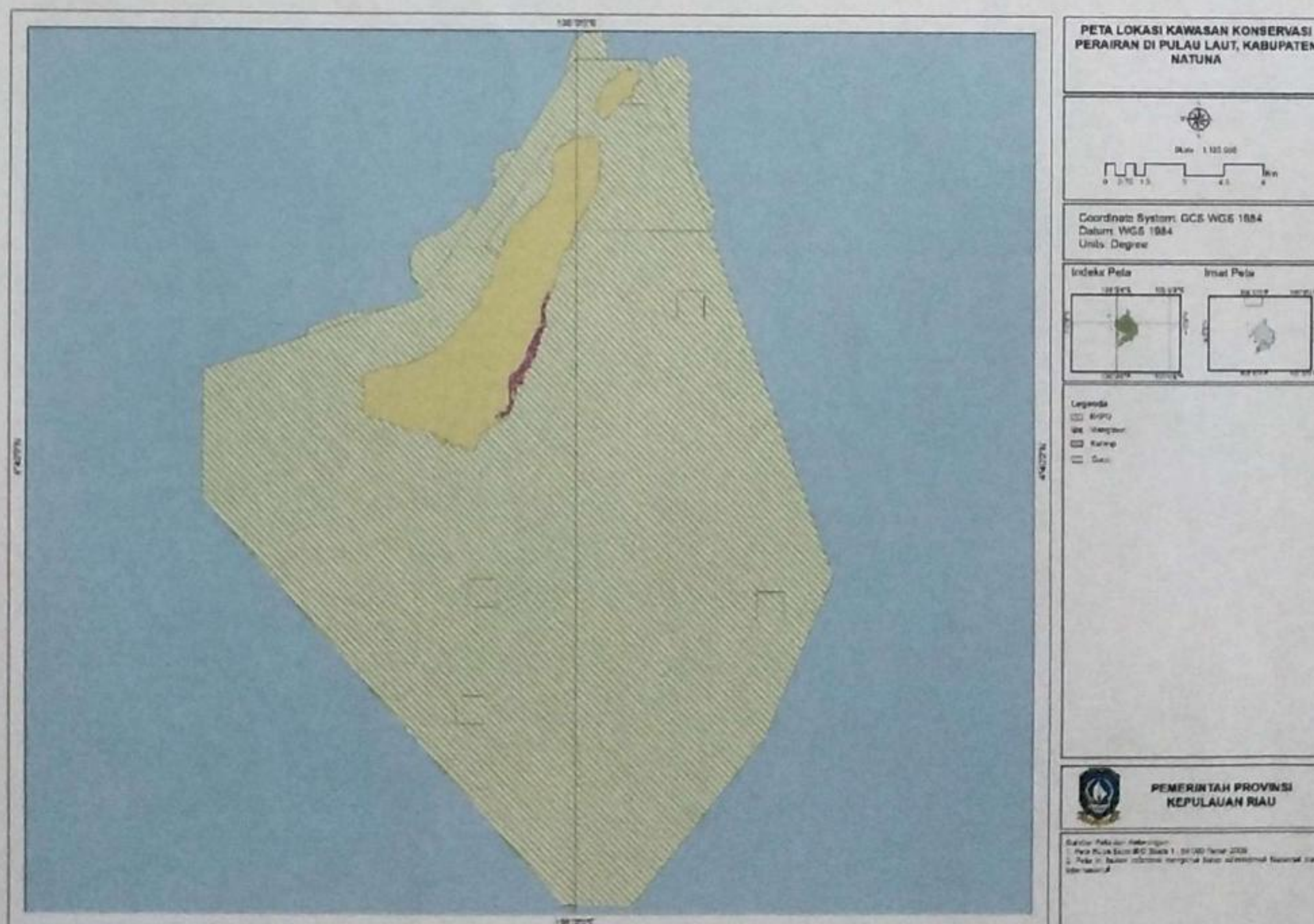
### d. Kawasan Konservasi Perairan Batam



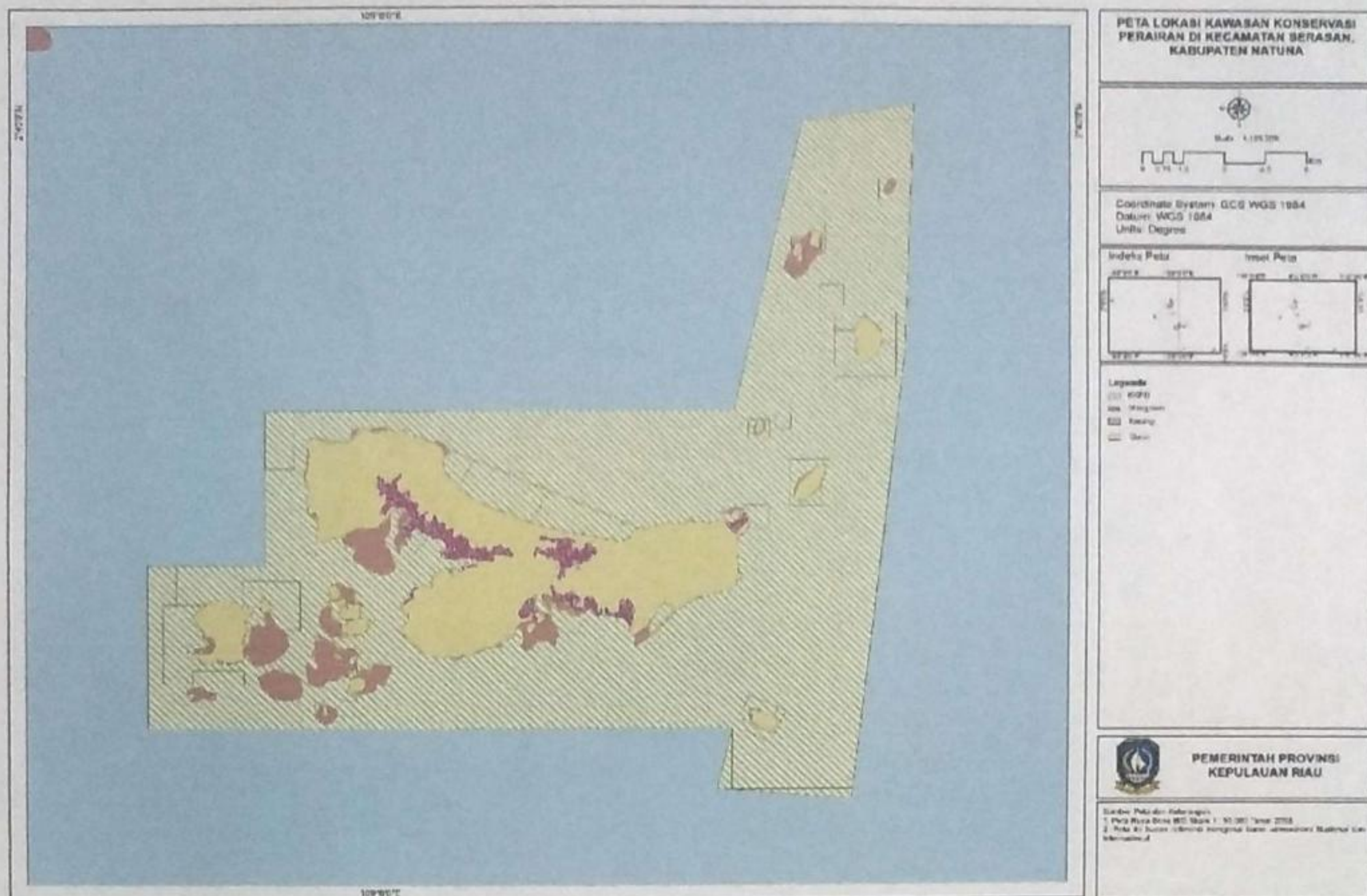
**f. Daerah Konservasi Perairan Natuna (Bunguran)**



**g. Kawasan Konservasi Perairan Natuna (Pulau Laut)**



**h. Kawasan Konservasi Perairan Natuna ( Serasan)**



**Pit. GUBERNUR KEPULAUAN RIAU,  
WAKIL GUBERNUR**

